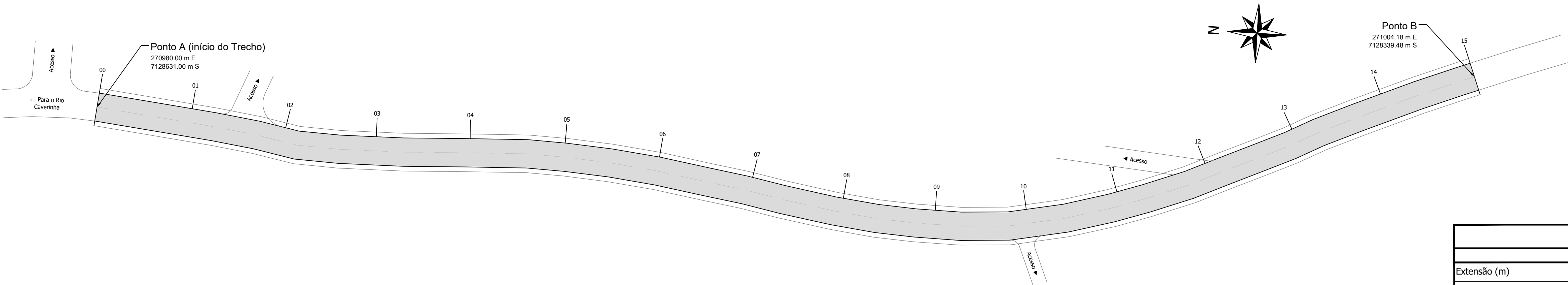


Projeto de Pavimentação - CBUQ Trecho 01 - Ponto "A" (220980.00 m E 7128631.00 m S) até o Ponto "C" (270977.94 m E 7128055.91 m S)

Trecho 01: Compreendido entre a Comunidade Rio Caverinha (Coordenadas 270980.00 m E / 7128631.00 m S) e a Comunidade do Km 38 (Coordenadas 270408.00 m E / 7127680.00 m S) - Nova Esperança do Sudoeste - PR.



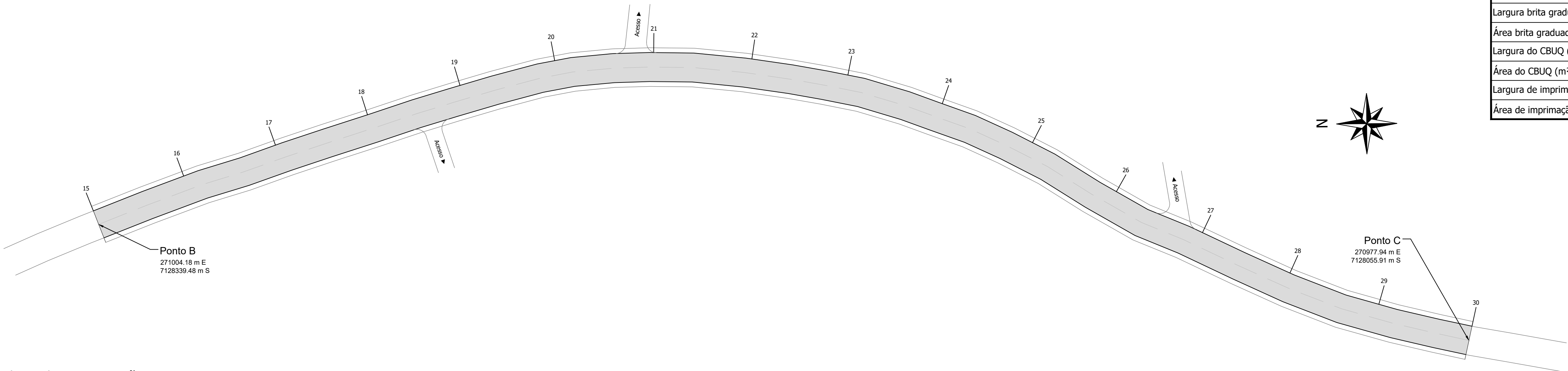
Planta de Pavimentação com CBUQ

Compreendido entre o Ponto A - início do trecho (270980.00 m E 7128631.00 m S) e o Ponto B (271004.18 m E 7128339.48 m S)

Área : 1.800,00 m²

Escala: 1/500

Quantitativos				
	Trecho 01	Trecho 02	Trecho 03	
Extensão (m)	1.413,22	2.436,30	700,00	
Largura regularização do subleito (m)	8,00	8,00	8,00	
Área regularização do subleito (m²)	11.305,76	19.490,40	5.692,65	Executado
Largura do Cascalhamento (m)	8,00	8,00	8,00	
Área Cascalhamento esp.: 10cm (m²)	11.305,76	19.490,40	5.692,65	Executado
Largura brita graduada (m)	7,00	7,00	7,00	
Área brita graduada esp.: 10cm (m²)	9.892,54	17.054,10	4.984,24	À executar
Largura do CBUQ (m)	6,00	6,00	6,00	
Área do CBUQ (m²)	8.479,32	14.617,80	4.277,75	À executar
Largura de imprimação (m)	7,00	7,00	7,00	
Área de imprimação (m²)	9.892,54	17.054,10	4.984,24	À executar

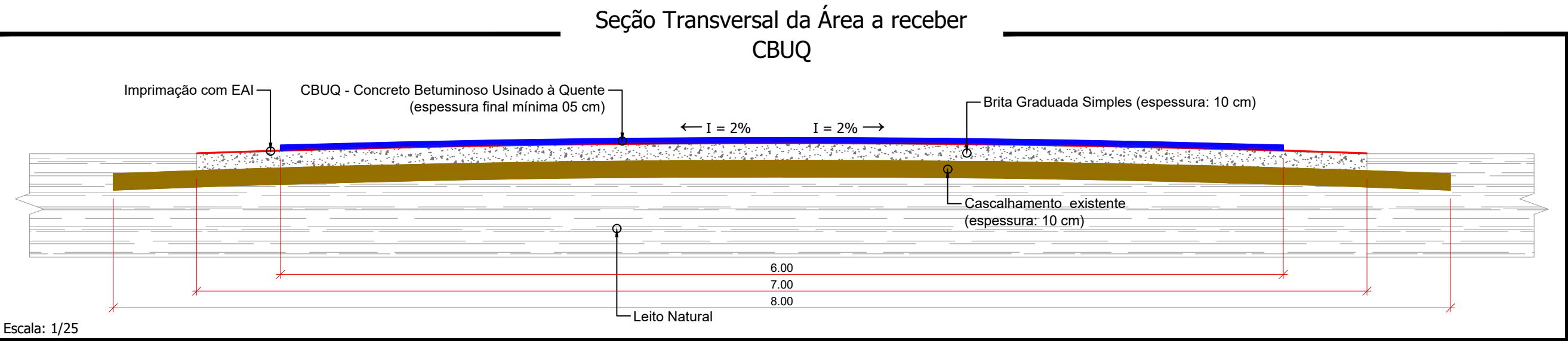


Planta de Pavimentação com CBUQ

Compreendido entre o Ponto B (271004.18 m E 7128339.48 m S) e o Ponto C (270977.94 m E 7128055.91 m S)

Área : 1.800,00 m²

Escala: 1/500



Responsável Técnico Projeto		Prefeito Municipal	
CARIMBOS E ANOTAÇÕES			
Projeto:		Pavimentação de estradas rurais com CBUQ	
Conteúdo:		Plantas de pavimentação com CBUQ	
Proprietário (a):		CNPJ:	
Prefeitura Municipal de Nova Esperança do Sudoeste		95.589.289/0001-32	
Endereço da Obra:		Trecho 01: Compreendido entre a Comunidade Rio Caverinha (Coordenadas 270980.00 m E / 7128631.00 m S) e a Comunidade do Km 38 (Coordenadas 270408.00 m E / 7127680.00 m S) - Nova Esperança do Sudoeste - PR.	
Área total:		Desenho:	Data:
27.374,87 m²		Robson Fabro	Outubro/ 2025
		Folha:	01